

Gemeinde Stadeln.

366

363

362

320

301

Johann
Büch
in Sta

291

Riedgraben

Stadtgemeinde
Fäkaligruben

Nürnberg
Anlage.

299

Schrems

Industriegleis d. Stadt Nürnberg

500-1:14 Fsch

299 1/2

300 1/2

500-1:14 Fsch 2

3 Km 14.0 49-500-1:12 Fsch

295 1/2

294 1/2

293 1/2

298

297

296

Gemeinde Stadeln

(Nürnberg)

26 Km 73.895

Alt. Km 73.894

7/8 Km 73.855

09m
Km 73.687

Bahndurchlaß
Km 73.845

7/8 Km 73.850

Alt. Km 73.873

7/8 Km 73.880

16.00

Km 14.0012

378a

Gemeinde Stadeln.

366

363

362

320

301

Johann
Büchel
in Stadeln

291

Riedgraben.

Stadtgemeinde
Fäkaliengruben-

Nürnberg
Anlage.

299
Schrems

Industriegleis d. Stadt Nürnberg

Fürth (Nürnberg)

500 - 1:14 Fsch

500 - 1:14 Fsch 2

3 Km \oplus 14.0

4.9 - 500 - 1:12 Fsch
1:12

Km 12.079

1009 m

Km 13.687

Bahndurchlaß
Km 13.845

Km 13.873

Km 13.880

299 1/2

300 1/2

16.00

Km 14.004

295 1/2

294 1/2

293 1/2

378a

298

297

296

Gemeinde Stadeln

erfahrt Km 14.074.5

Gemeinde Stadeln.

Steuergeme

320 301

Riedgraben

Stadtgemeinde
Fäkaliengruben

Nürnberg
Anlage.

Johann
Büchel
in Stadeln
291

Wwe Schrems
in Stadeln.
290

Schneider
in Stadeln.

Ulrich
in Stadeln 1035,25m
288 1:368,9

Remise

Zufuhr

299
Schrems

Genossenschaftl. Lagerhaus

Mehrichtgrube
242
2

Nebengeb.

500 - 1:14 Fsch

500 - 1:14 Fsch 2

3 Km 14,0

49 - 500 - 1:12 Fsch 212

Km 14,1

500 - 1:14 Fsch (W)

4 Km 14,2

1:3

FK 1:9

299 1/2

300 1/2

16,00

Km 14,001,4

295 1/2

294 1/2

293 1/2

Überfahrt Km 14,074,5

Büchel
in Stadeln
291 1/2

Schrems
290 1/2

289 1/2

287

240 1/4

297

296

Gemeinde Stadeln

284

285

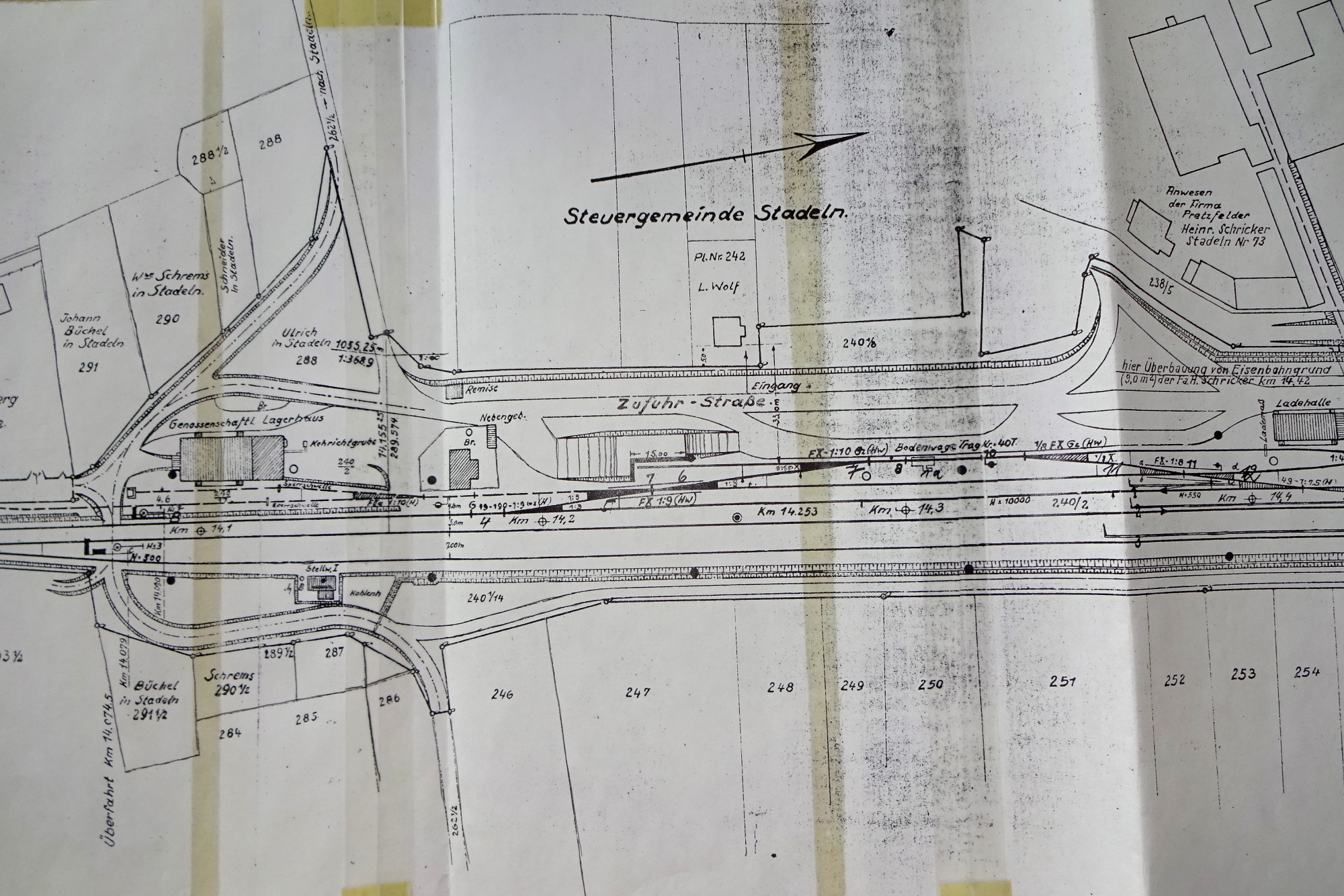
286

246

247

262 1/2

Steurgemeinde Stadeln.



PL.Nr. 242
L. Wolf

240%

Zufuhr-Strasse

Eingang

Nebengeb.

Genossenschaftl. Lagerhaus

hier Überbauung von Eisenbahngrund
(9,0 m²) der Fa.H. Schrickler Km 14,42

Ladehalle

FX-1:10 G(HW) Bodenwaage Tragkr. 40T.

1/2 FX Gz (HW)

Km 14,253

Km 14,3

M 1:10000

240/2

M 1:550

Km 14,4

240 1/4

Überfahrt Km 14,0745
Büchel in Stadeln 291 1/2

Schrems 290 1/2

289 1/2

287

284

285

286

246

247

248

249

250

251

252

253

254

Steuergemeinde Stadeln.

Pl. Nr. 242

L. Wolf

Anwesen
der Firma
Pretzfelder
Heinr. Schrickler
Stadeln Nr 73

238/5

240%

Eingang

Zufuhr-Strasse

hier Überbauung von Eisenbahngrund
(9,0 m²) der Fa. H. Schrickler Km 14,42

Ladehalle

Nebengebäude

Betriebsha

Garten

Stellp

Hauptblock

Eisener
Prellbock

FX-1:10 G₂ (Hw) Bodenwaage Trag Nr. 407.

1/2 FX G₂ (Hw)

FX-1:8 11

1:4,44

49-7:7,5 (M)

H-647,06

Km 14,253

Km 14,3

H=10000

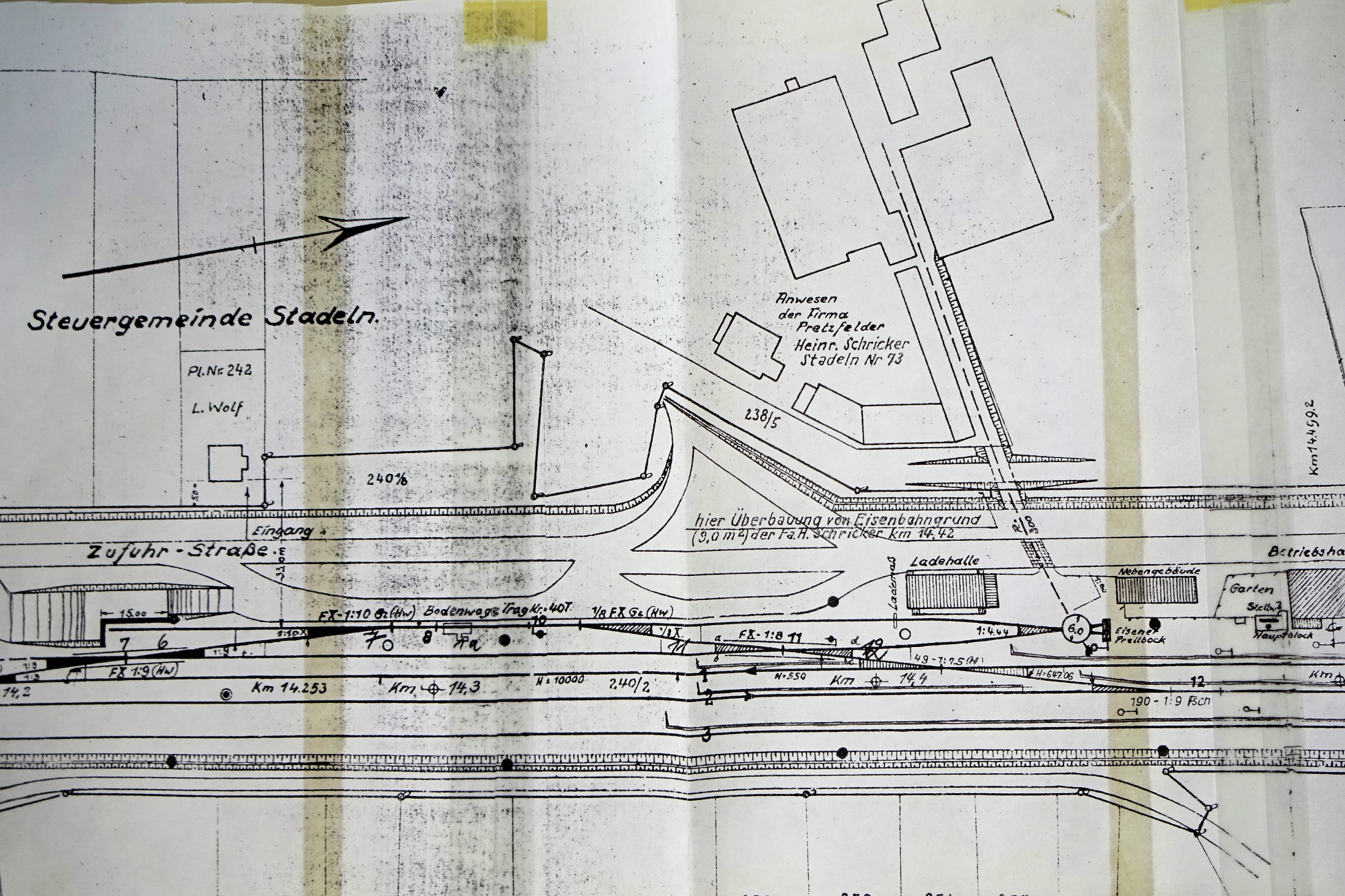
2,40/2

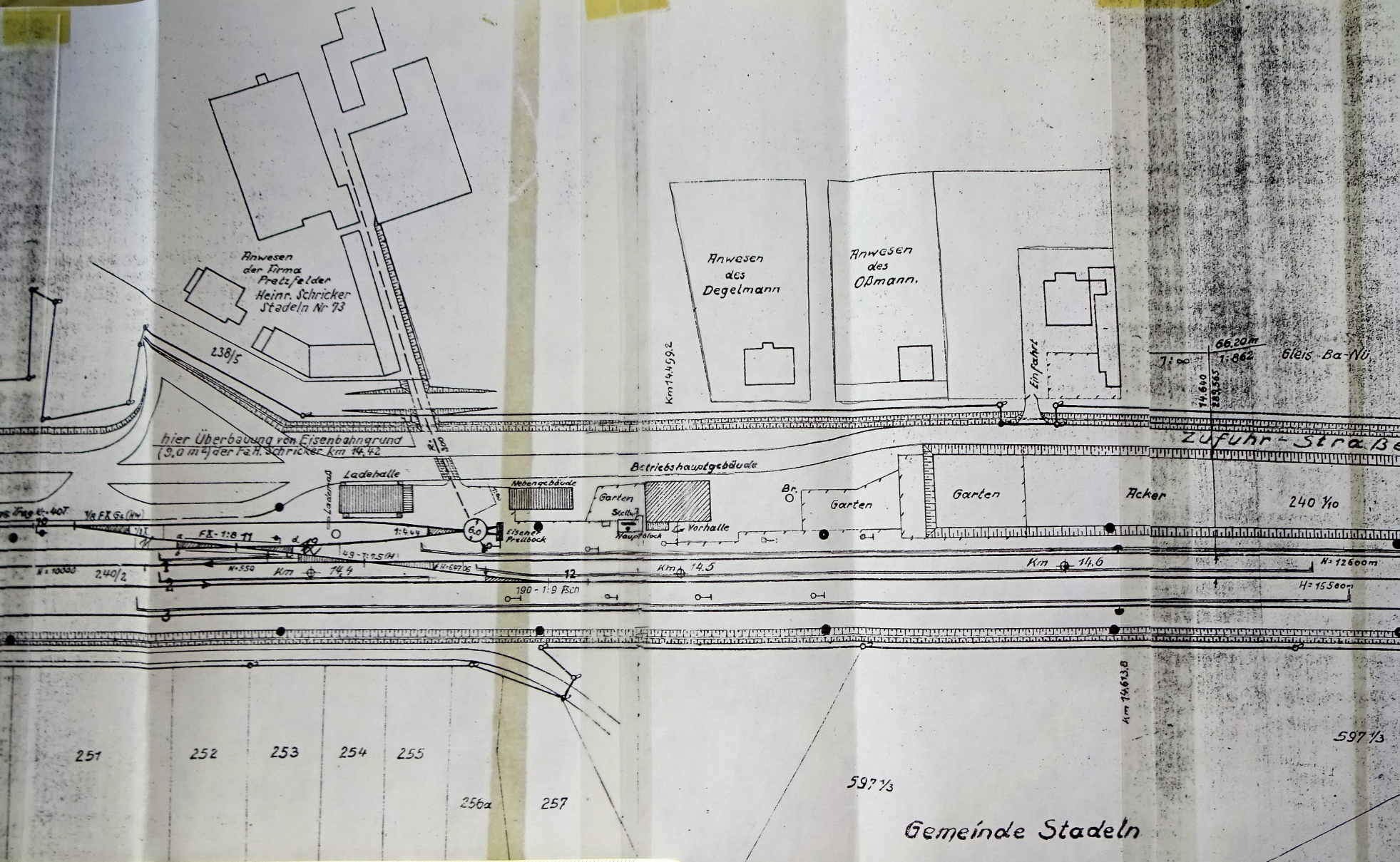
H=550

Km 14,4

190-1:9 Fsch

Km 144,92





Anwesen
der Firma
Pratzfelder
Heinv. Schricker
Stadeln Nr 73

238 1/5

Anwesen
des
Degelmann

Km 14,459,2

Anwesen
des
Opmann.

Einfaht

66,20m
71,00
74,600
77,862

Gleis-Ba-NU

hier Überbauung von Eisenbahnrund
(9,0 m) der Fa. Schricker Km 14,42

ZUFUHR-STRASSE

Ladehalle

Nebengebäude

Betriebshauptgebäude

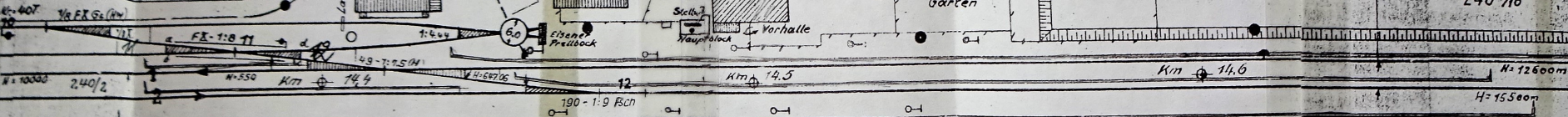
Br.

Garten

Garten

Fcker

240 %




251 252 253 254 255

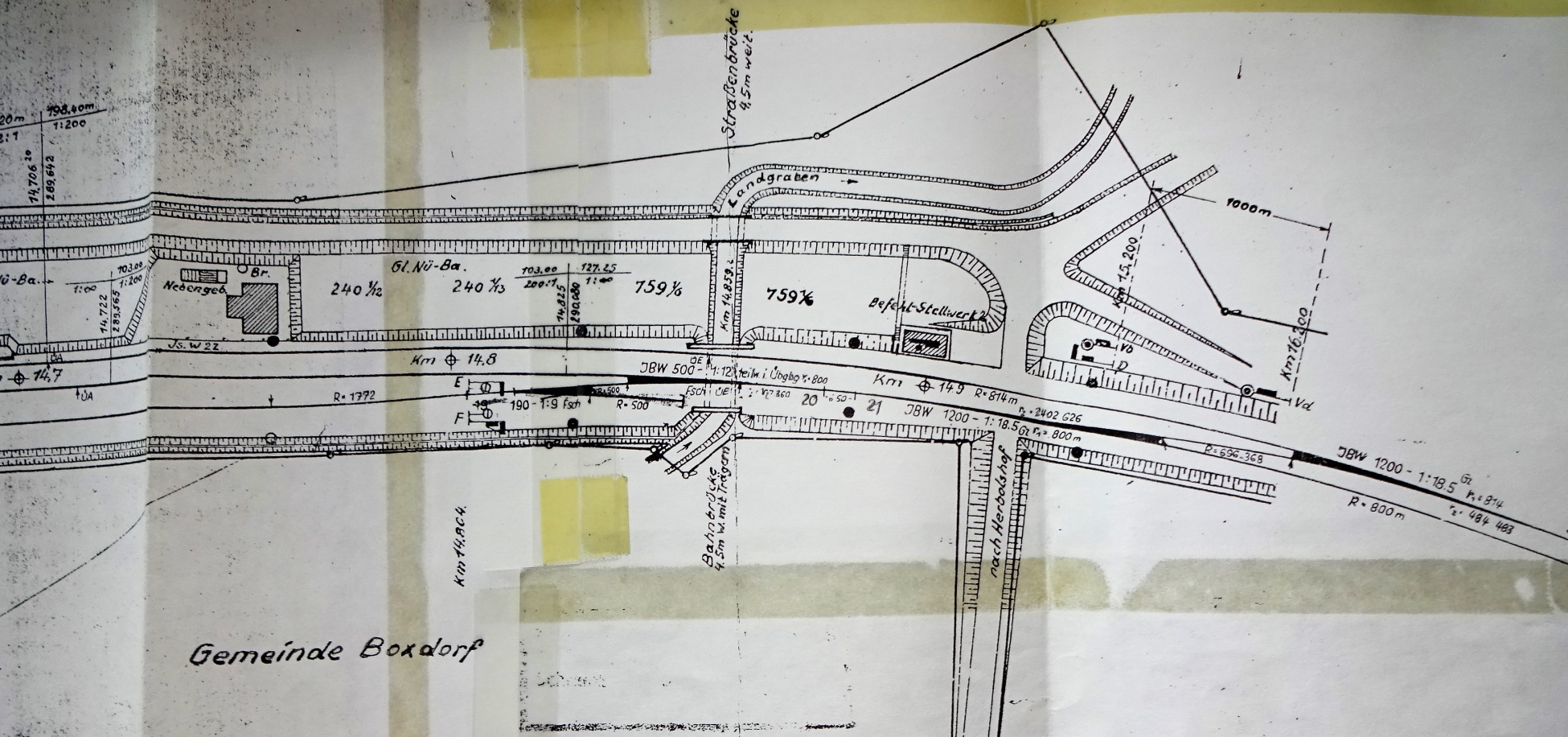
256a 257

597 1/3

Gemeinde Stadeln



Gemeinde Stadeln



Gemeinde Boxdorf

Reichsbahndirektion Nürnberg
 Büro I
 Schrank 33 Fach 17 Stück
 Buchungs-Nr 251

berichtigt		geprüft	
Tag	Name	Tag	Name
12.4.44	Schech.		
10.5.60	Weil. Ber. Büro To		

Tag	Name
	Reichsbahndirektion Nürnberg
	Nürnberg, den 19

Deutsche Reichsbahn

Maßstab 1:1000
 Lageplan
Bahnhof Vach.
 Strecke: Nürnberg - Bamberg
 Km 13.4 - 14.9

Jsl

Ausgabe vom
 B Ersatz für
 Ersetzt durch